


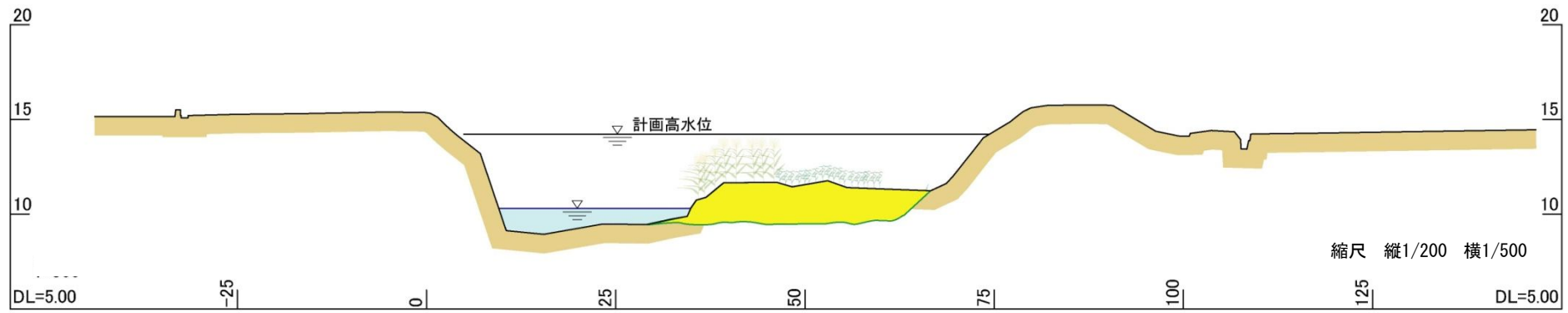
洪水対策等に関する施行の場所  
(横断図)

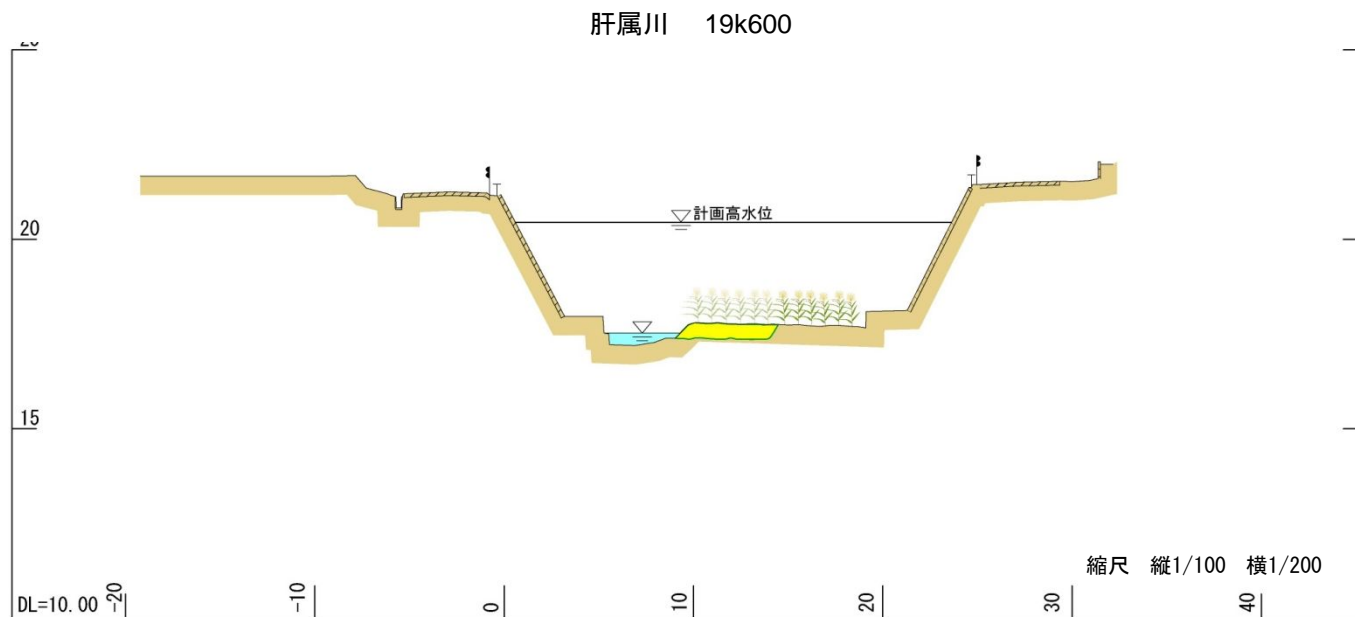

凡 例	
—	: 現況河道
—	: 整備計画河道
■	: 河道掘削
■	: 築堤

肝属川 0k400




肝属川 16k800





肝属川 23k600

凡 例	
	: 現況河道
	: 整備計画河道
	: 河道掘削
	: 築堤

